










LEYENDA DE SIMBOLOGÍA


-  Estación de Cercanías
-  Acceso a estación
-  Parada y sentido línea de autobús
-  Parada línea urbana e interurbana
-  Cabecera/Terminal urbana e interurbana
-  Oficina de Gestión Tarjeta Transporte Público
-  Aparcamiento de disuasión gratuito
-  Carril Bici

The map displays the urban layout of Alcalá de Henares, highlighting key transportation nodes. The Cercanías station is centrally located, with bus routes 8, 260, 2, 231, 9, and 260 radiating from it. Major landmarks include the C.M.M. Campo del Ángel, C.M.M. Cervantes, and Parque de San Isidro. The map also shows various bus stops with route numbers and directions, as well as free parking areas and bicycle lanes.

Alcalá de Henares

C-2 C-7 C-8

 100 m = 1,5 min caminando



Escala 1/1.500