












# Colonia Jardín



## LEYENDA DE SIMBOLOGÍA / KEY TO SYMBOLS

-  Estación de Metro Ligero / *Light rail station*
-  Acceso a estación de Metro / *Metro station access*
-  Acceso accesible mediante ascensor / *Access with lift*
-  Aparcamiento de disuasión gratuito / *Free Park & Ride*
-  Estacionamiento de bicicletas (Red REB) / *REB network bike parking*
-  Parada y sentido línea de autobús / *Bus stop and line direction*
-  Parada de autobús línea EMT y nocturno / *EMT bus stop and nightline*
-  Parada de autobús línea interurbana y nocturno / *Suburban bus stop and night line stop*
-  Cabecera/Terminal de autobús EMT / *EMT bus line end*
-  Cabecera/Terminal de autobús interurbano / *Suburban bus line end*
-  Vía Ciclista / *Bike Lane*

560 561 561A  
561B 562 563  
564 571 572  
574 N905

Centro Cultural Sara Montiel

Carretera de Boadilla del Monte

(Colonia Jardín-Ascensor)

(Arenas de San Pedro)

(Sedano)

510A 532 560  
561 561A 561B  
562 563 564  
571 572 574  
591 N905

Colegio Gonzalo Fernández de Córdoba

Centro Geográfico del Ejército

Acuartelamiento Alfonso X

CEMILVET

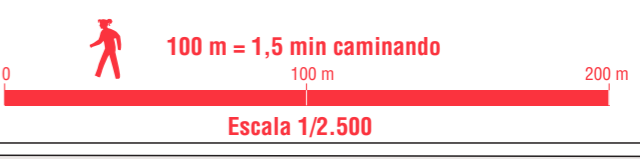
Museo de Veterinaria

Entorno Meaques-Retamares

Casa de Campo

T. M. de Pozuelo de Alarcón  
T. M. de Madrid

Centro de Salud Campamento



Escanea el código para acceder a la última versión de este plano